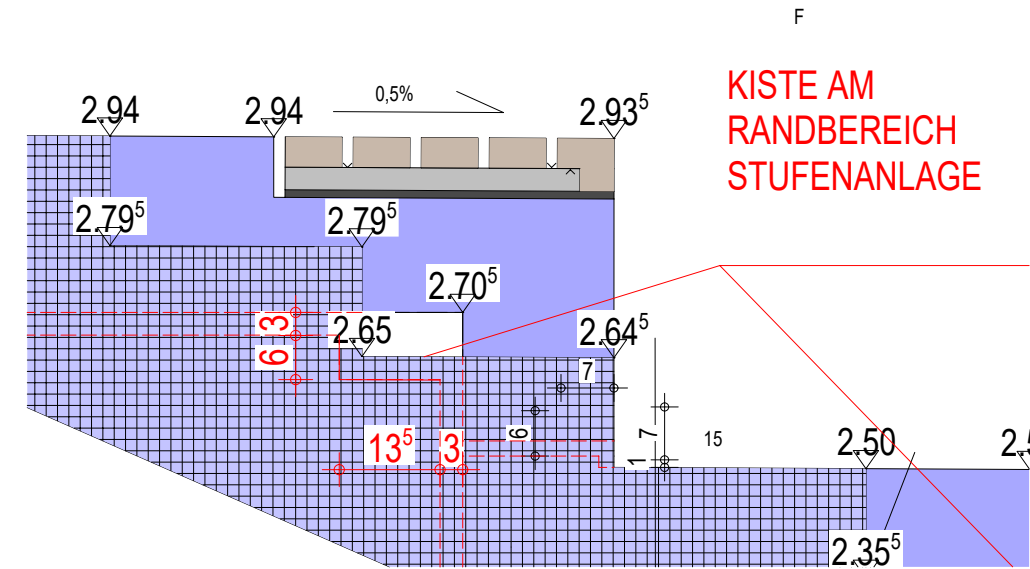
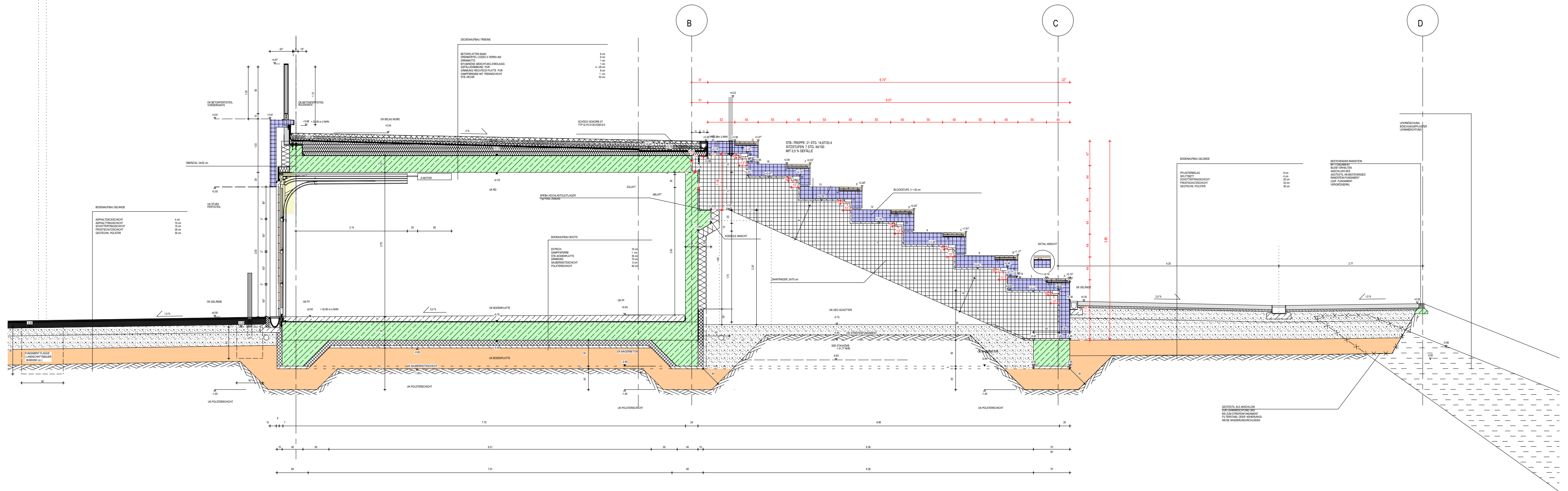


SNITT A-A TRIBÜNE M: 1:50 - SNITT DURCH AUFENTHALTSRAUM UND TREPPE



DETAIL 1 / AUSSCHNITT SNITT A-A M:1/10



SNITT B-B TRIBÜNE M: 1:50 - SNITT DURCH SEKTIONALTOR UND ABFANGBINDER

14	MAßKETTEN STUFENANLAGE ANGEPAßT	17.03.26	NK
13	MAßKETTE ANGEPAßT / DETAIL 1 ERGÄNZT	12.03.26	NK
12	DACHRANDANSCHLUSS SÜD GEÄNDERT/ WINKELSTUFEN MAßEN ERGÄNZT	05.03.26	NK
11	PROFILIERUNG HOLZFASSADEN GEÄNDERT	14.01.25	NK
11	FUNDAMENTPROFIL ANGEPAßT	10.01.25	NK
10	ABSTURTZ GELÄNDER GEÄNDERT / AUFTEILUNG ENERGIEVERTEILER	24.10.24	NK
10	ENTWÄSSERUNGSRINNE , OK GEO SCHOTTER GEÄNDERT	09.10.24	NK
09	ANSCHLUSS - DRAINRINNE GEÄNDERT	04.06.24	NK
08	ERGÄNZUNG LAGE NEUER GRUNDLEITUNG IN SCHNITT C	26.04.24	vW
07	ANPASSUNG DETAIL SCHNITTSTELLE GELÄNDER UND SICHTBETONFASSADE	08.04.24	YD
06	ANPASSUNG GRÜNDUNG UND OBERBAU GELÄNDE	28.03.24	YD
05	FORTGESCHRIEBEN UND ÜBERARBEITET	08.03.24	YD
04	SCHNITT A-A: ÄNDERUNG SCHÖTTER	15.02.24	YD
03	SCHNITT A-A: ÄNDERUNG SCHÖTTER	09.02.24	YD
	ÄNDERUNG PLANNUMMER	04.01.24	YD
	ANPASSUNG DETAILPUNKTE, ERGÄNZUNG MASSKETTEN	04.12.23	YD
	ÄNDERUNGEN SICHTBETONFERTIGTEILE, GELÄNDER, ENTWÄSSERUNGSRINNE	29.09.23	RW
	STD ÄNDERUNGEN / ERGÄNZUNGEN		DATUM GEZ

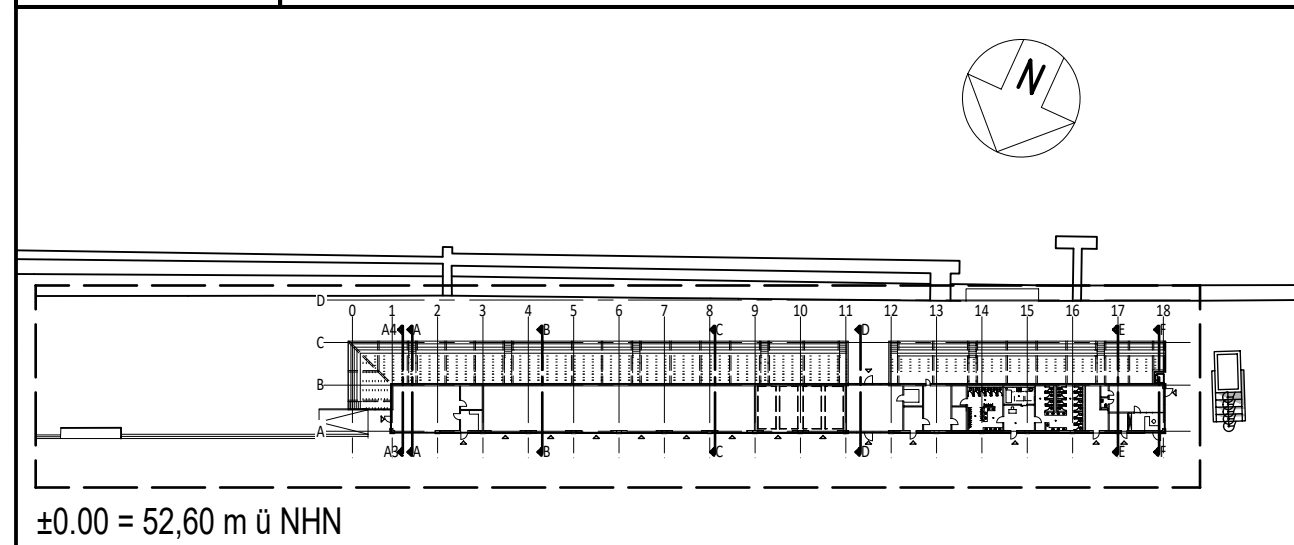
LEGENDE		ÄNDERUNGSWOLKEN ZUM VORHERIGEN PLANSTAND SIND ROT DARGESTELLT	
	STAHLBETON - ORTBETON NEU (STB-QUALITÄT SIEHE STATIK PLÄNE)		ABKANTUNG / LEICHTBAUWAND MIT AQUAPANEL-PLATTE
	MAUERWERK NEU		ABKANTUNG / LEICHTBAUWAND MIT GIPSKARTON-PLATTE
	SICHTBETONFERTIGTEIL NEU		SÄMTLICHE STATISCHE ANGABEN
	BETON UNBEWEHRT NEU		FEUCHTIGKEITSABDICHTUNG DIN 18 195
	BETON FERTIGTEILE		DIFFUSIONSOFFENE FOLIE
	ESTRICH		DAMPFSCHLECHTE FOLIE
	THERMOZONE		MINERALISCHE ABDICHTUNG IM VERBUND
	PUTZ, MÖRTEL		
	KIES		
	HOLZ		
	DÄMMSCHICHT Z.B. STEINWOLLE		
	DÄMMSCHICHT Z.B. SCHAUMGLAS		
	DÄMMSCHICHT Z.B. PERIMETERDÄMMUNG		
	FD FUßBODENDURCHBRUCH		UK UNTERKANTE
	DD DECKENDURCHBRUCH		OK OBERKANTE
	WD WÄNDDURCHBRUCH		AK AUSSENKANTE
	WSS WANDSCHLITZ SENKRECHT		IK INNENKANTE
			UZ UNTERZUG
			UEZ ÜBERZUG
			GOK GELÄNDEOBERKANTE
			OKRFB OK ROHFUßBODEN
			OKFFB OK FERTIGFUßBODEN
			BRHF BRÜSTUNGSHÖHE FERTIG AB OKFF
			BRHR BRÜSTUNGSHÖHE ROH AB OKFF
			NN NORMAL-NULL
			RR REGENFALLROHR
			SR SCHMUTZWASSERROHR
			HK HEIZKÖRPER
			VSS VORSATZSCHALE (GEM. SEP. HINWEIS)
			AD ABGEHÄNGTE DECKE
			RH RAUMHÖHE
			VK VOERDERKANTE

DIE WERKPLÄNE GELTEN NUR IM ZUSAMMENHANG MIT DEN DETAIL-, SCHLITZ-, SCHAL- UND BEWEHRUNGSPLÄNEN; SOWIE DER STATIK UND DEN HAUTECHNISCHEN AUSFÜHRUNGSPLÄNEN. SÄMTLICHE MASZE, FERTIGUNGSTECHNISCH U. BAUPHYSIKALISCH BESTIMMENDE ANGABEN ZUR KONSTRUKTION UND FUNKTION SIND VON DEN AUSFÜHRENDE FIRMEN EIGENVERANTWORTLICH ZU PRÜFEN. UNSTIMMIGKEITEN UND UNKLARHEITEN SIND MIT DER BAULEITUNG ABZUSTIMMEN. DIE AUFLAGEN DES BAUSCHEINS, DIE ZUTREFFENDEN DIN-VORSCHRIFTEN MIT ALLEN DARAUS RESULTIERENDEN BAULICHEN NOTWENDIGKEITEN, SOWIE DAS BODENGUTACHTEN SIND BEI DER AUSFÜHRUNG ZU BEACHTEN.

DER ENTWURF IST GEISTIGES EIGENTUM DES PLANERS UND URHEBERRECHTLICH GESCHÜTZT. Vervielfältigungen und Weitergabe an Dritte erfolgt nur mit ausdrücklicher Genehmigung des Planverfassers. Bei Missbrauch bleiben rechtliche Schritte vorbehalten.

PLANNR.		PLAN-NR	5.600.1
POOLAR		GSF	

PLAN TITEL	SCHNITTE - A - B
------------	------------------



gsf			
PROJEKT			
NEUGESTALTUNG REGATTABEREICH AM BALDENYSEE IN ESSEN			
FREIHERR-VOM-STEIN-STRASSE 206a, 45133 ESSEN			
BAUHERR			
SPORT- UND BÄDERBETRIEBE ESSEN			
MASSTAB			
1/50 1/10			
BAUTEIL			
SCHNITTE - A - B			
PLAN-NR. GSF	5.600.1	PROJEKT-NR.	21 003
GEZEICHNET	MM / vW / NK	AM	23.03.2023
FREIGABE GSF	GK	AM	31.03.2025
FREIGABE BAUH.	-	AM	-
PLANSTAND	14 - 17.03.2026	PLOT DATUM	23.04.2026 (0.51m²)